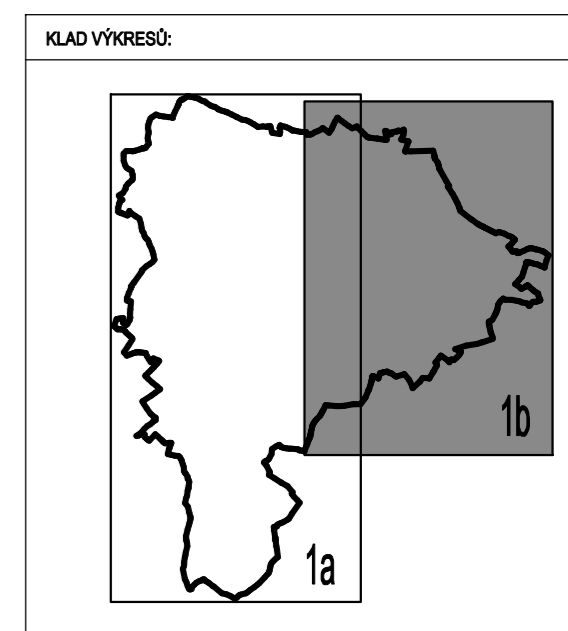
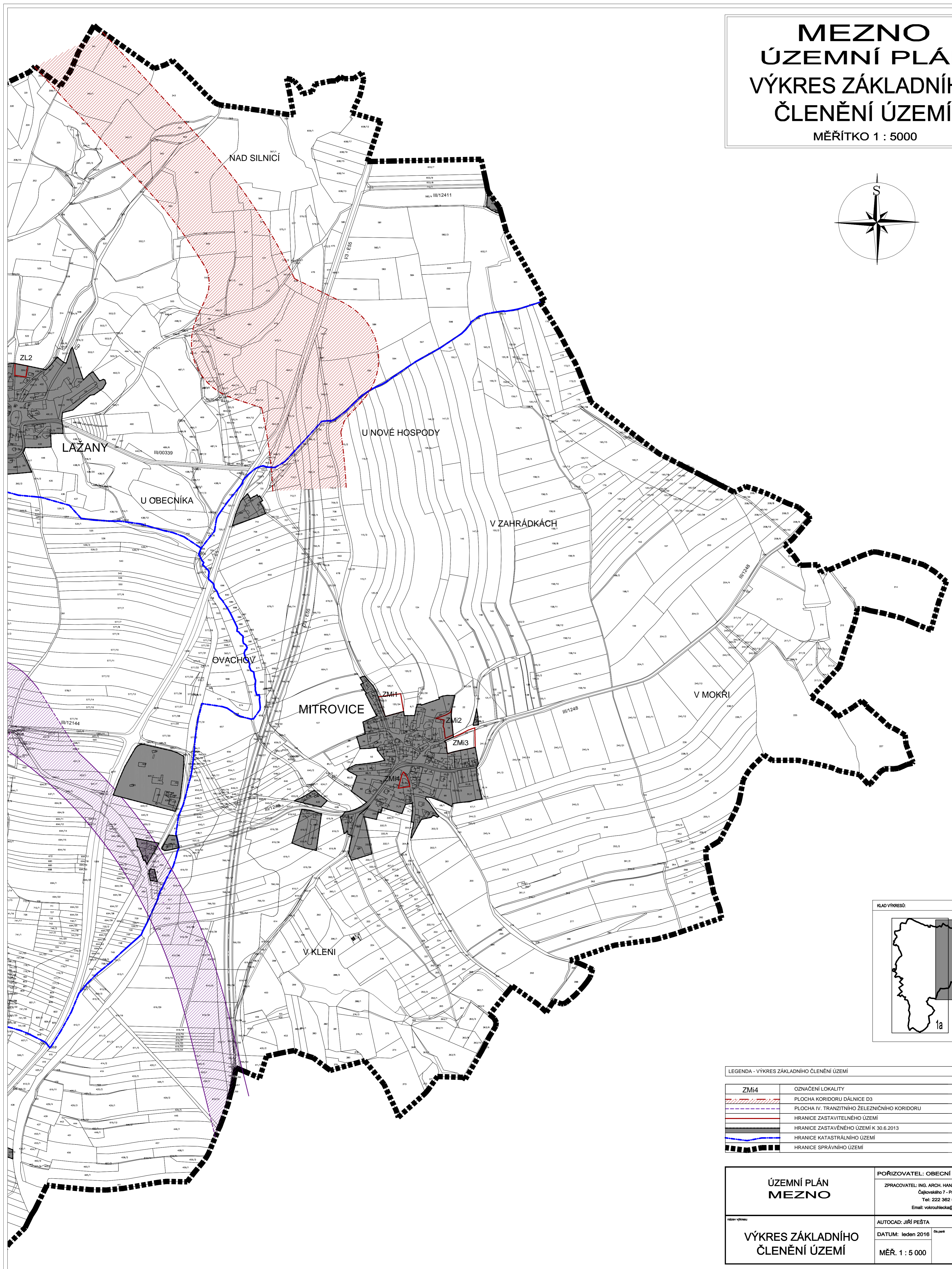
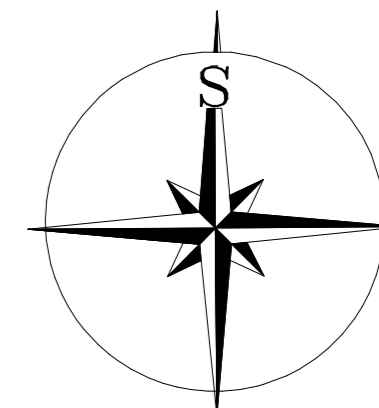


# MEZNO ÚZEMNÍ PLÁN VÝKRES ZÁKLADNÍHO ČLENĚNÍ ÚZEMÍ

MĚŘITKO 1 : 5000



LEGENDA - VÝKRES ZÁKLADNÍHO ČLENĚNÍ ÚZEMÍ

ZMi4	OZNAČENÍ LOKALITY
	PLOCHA KORIDORU DÁLNIČE D3
	PLOCHA IV. TRANZITNÍHO ŽELEZNIČNÍHO KORIDORU
	HRANICE ZASTAVITELNÉHO ÚZEMÍ
	HRANICE ZASTAVĚNÉHO ÚZEMÍ K 30.6.2013
	HRANICE KATASTRÁLNÍHO ÚZEMÍ
	HRANICE SPRÁVNÍHO ÚZEMÍ

<b>ÚZEMNÍ PLÁN MEZNO</b>	POŘIZOVATEL: OBEČNÍ ÚŘAD MEZNO ZPRACOVATEL: ING. ARCH. HANA VOKROUHLECKÁ Čajkovského 7 - Praha 3 Tel: 222 362 677 Email: vokrouhlecka@quck.cz		
	AUTOCAD: JIŘÍ PEŠTA DATUM: leden 2016 MĚŘ. 1 : 5 000	čís.pes čís.vým <b>1b</b>	