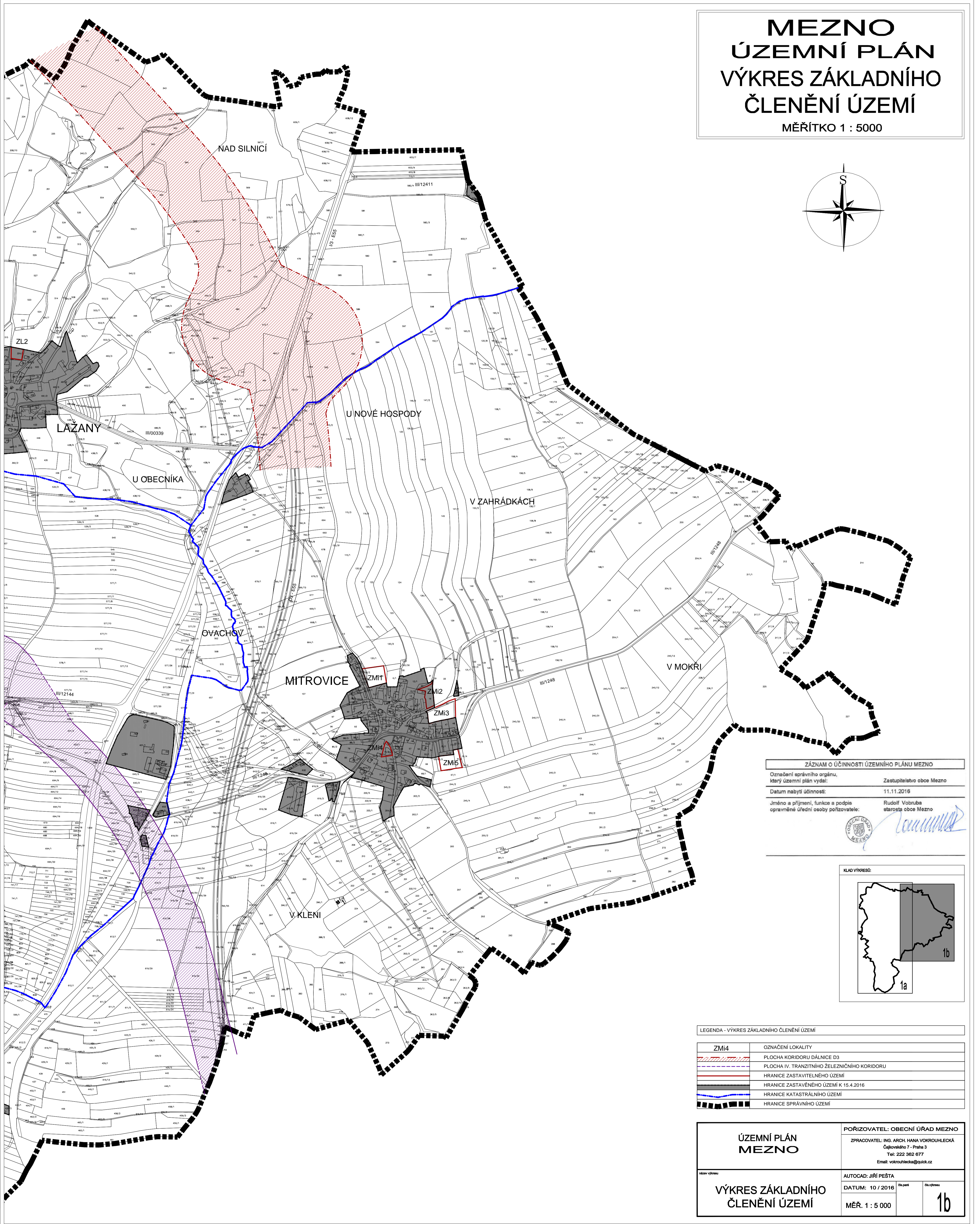

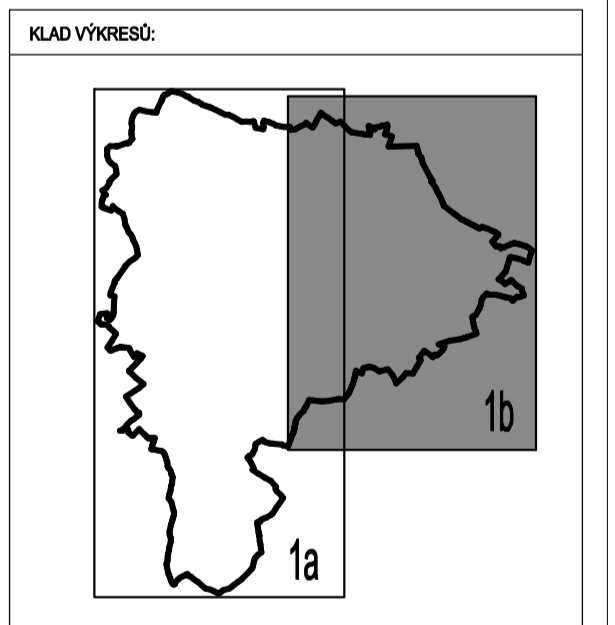


MEZNO ÚZEMNÍ PLÁN VÝKRES ZÁKLADNÍHO ČLENĚNÍ ÚZEMÍ

MĚŘÍTKO 1 : 5000



ZÁZNAM O ÚČINNOSTI ÚZEMNÍHO PLÁNU MEZNO	
Označení správního orgánu, který územní plán vydal:	Zastupitelstvo obce Mezno
Datum nabytí účinnosti:	11.11.2016
Jméno a příjmení, funkce a podpis oprávněné úřední osoby pořizovatele:	Rudolf Vobruba starosta obce Mezno



LEGENDA - VÝKRES ZÁKLADNÍHO ČLENĚNÍ ÚZEMÍ	
ZM14	OZNAČENÍ LOKALITY
	PLOCHA KORIDORU DÁLNIČE D3
	PLOCHA IV. TRANZITNÍHO ŽELEZNIČNÍHO KORIDORU
	HRANICE ZASTAVITELNÉHO ÚZEMÍ
	HRANICE ZASTAVĚNÉHO ÚZEMÍ K 15.4.2016
	HRANICE KATASTRÁLNÍHO ÚZEMÍ
	HRANICE SPRÁVNÍHO ÚZEMÍ

ÚZEMNÍ PLÁN MEZNO	POŘIZOVATEL: OBEČNÍ ÚŘAD MEZNO ZPRACOVATEL: ING. ARCH. HANA VOKROUHLECKÁ Čajkovského 7 - Praha 3 Tel: 222 362 677 Email: vokrouhlecka@quck.cz	
	AUTOCAD: JIŘÍ PEŠTA DATUM: 10 / 2016	MĚŘ. 1 : 5 000