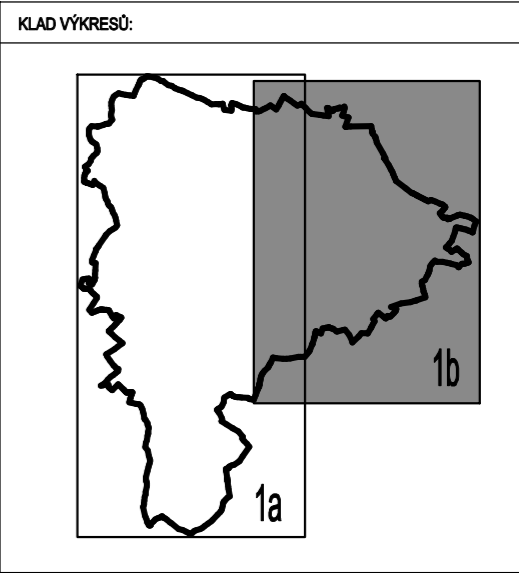
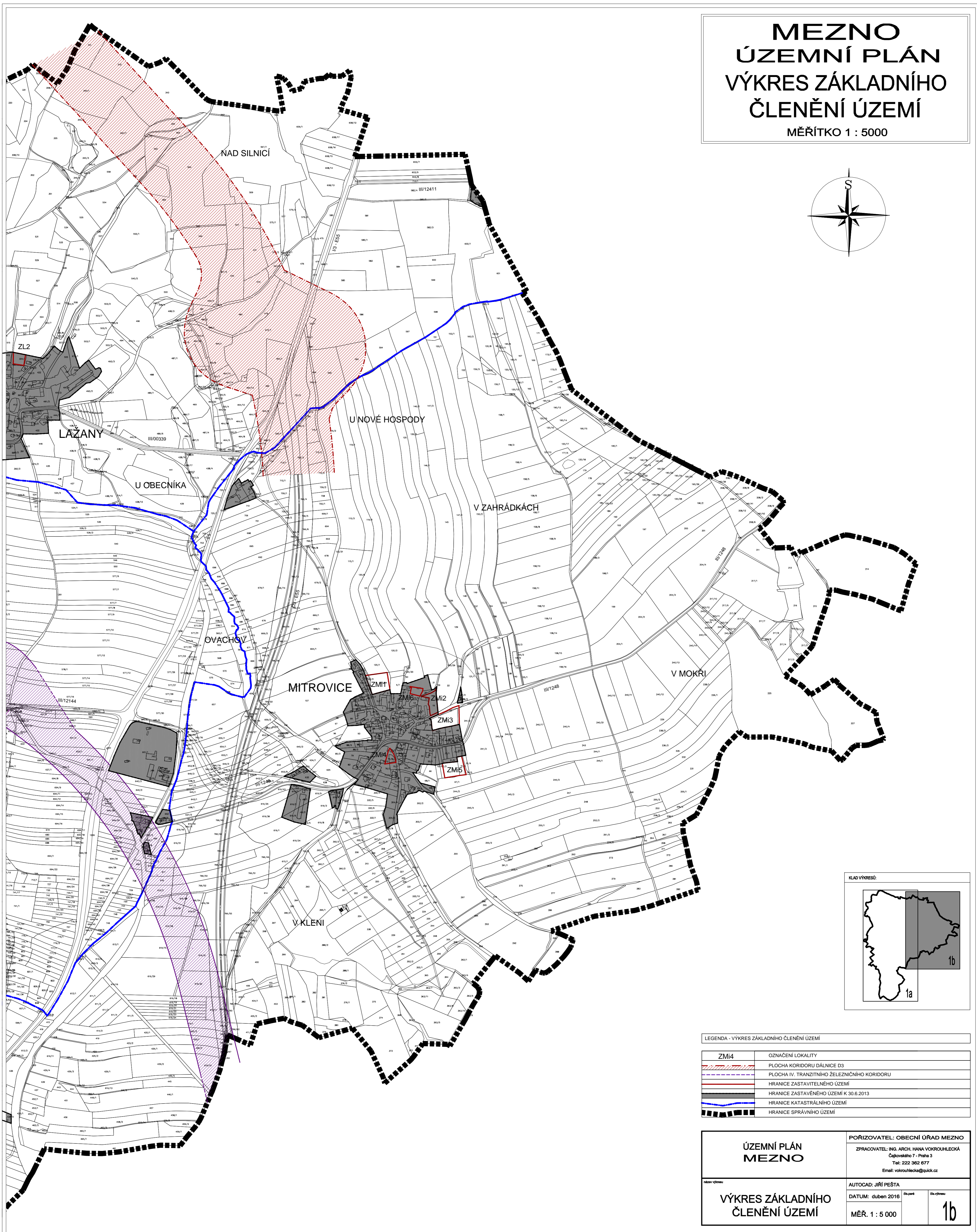
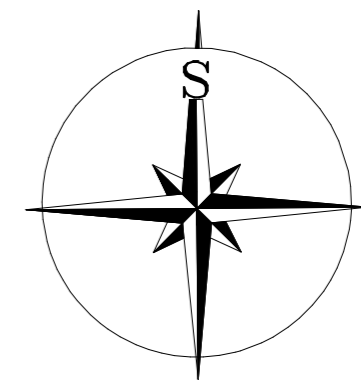


MEZNO ÚZEMNÍ PLÁN VÝKRES ZÁKLADNÍHO ČLENĚNÍ ÚZEMÍ

MĚŘITKO 1 : 5000



LEGENDA - VÝKRES ZÁKLADNÍHO ČLENĚNÍ ÚZEMÍ

ZM4	OZNAČENÍ LOKALITY
	PLOCHA KORIDORU DÁLNIČE D3
	PLOCHA IV. TRANZITNÍHO ŽELEZNIČNÍHO KORIDORU
	HRANICE ZASTAVITELNÉHO ÚZEMÍ
	HRANICE ZASTAVĚNÉHO ÚZEMÍ K 30.6.2013
	HRANICE KATASTRÁLNÍHO ÚZEMÍ
	HRANICE SPRÁVNÍHO ÚZEMÍ

ÚZEMNÍ PLÁN MEZNO	PORIZOVATEL: OBECNÍ ÚŘAD MEZNO ZPRACOVATEL: ING. ARCH. HANA VOKROUHLECKÁ Cajkovského 7 - Praha 3 Tel: 222 262 677 Email: vokrouhlecka@quick.cz		
	AUTOCAD: JIŘÍ PEŠTA DATUM: duben 2016	MĚŘ. 1 : 5 000	1b