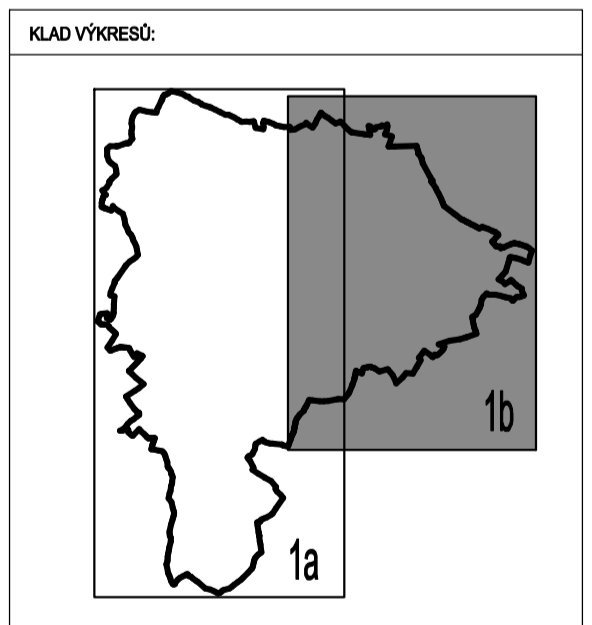
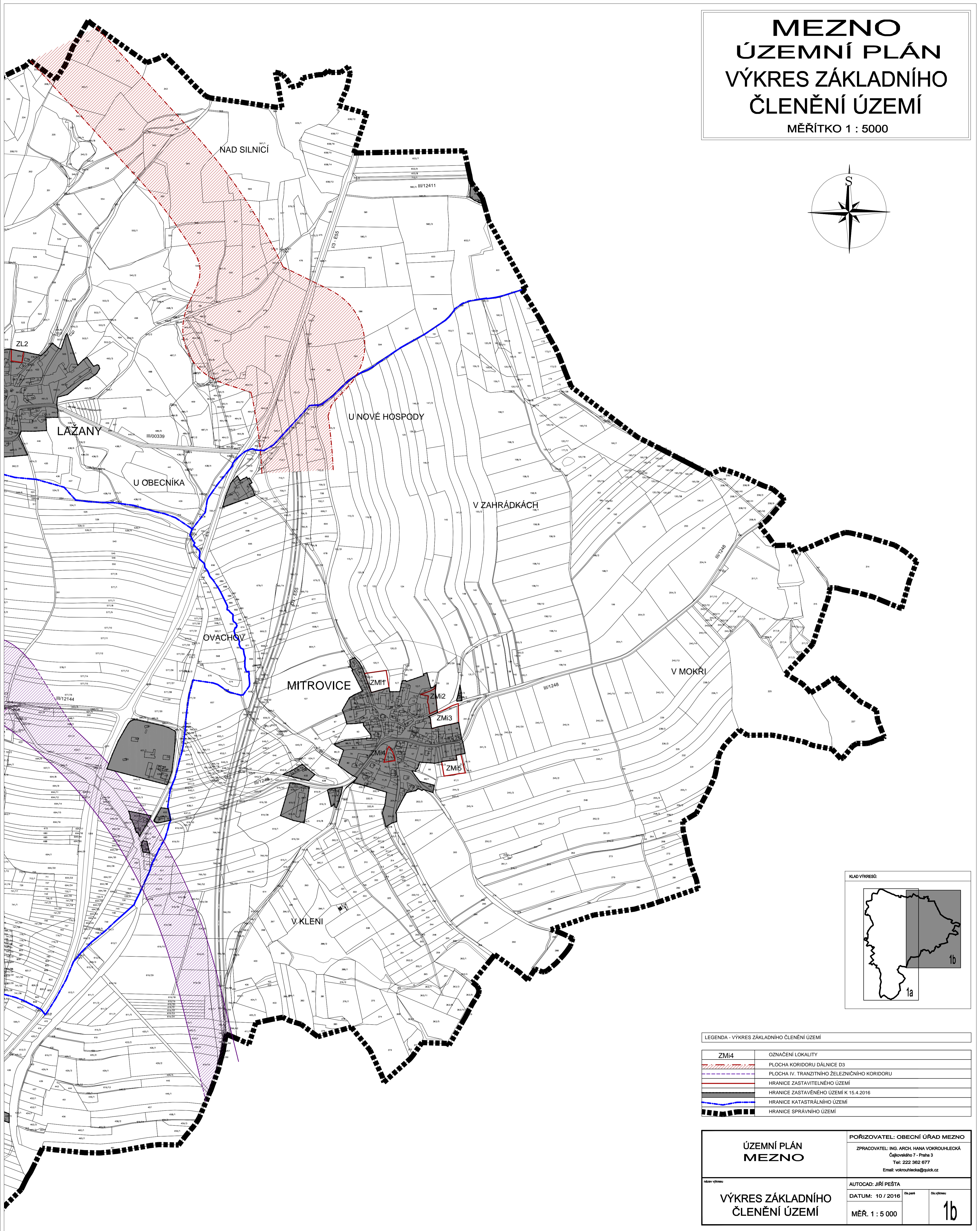



# MEZNO ÚZEMNÍ PLÁN VÝKRES ZÁKLADNÍHO ČLENĚNÍ ÚZEMÍ

MĚŘÍTKO 1 : 5000



LEGENDA - VÝKRES ZÁKLADNÍHO ČLENĚNÍ ÚZEMÍ

ZM14	OZNAČENÍ LOKALITY
	PLOCHA KORIDORU DÁLNIČE D3
	PLOCHA IV. TRANZITNÍHO ŽELEZNIČNÍHO KORIDORU
	HRANICE ZASTAVITELNÉHO ÚZEMÍ
	HRANICE ZASTAVĚNÉHO ÚZEMÍ K 15.4.2016
	HRANICE KATASTRÁLNÍHO ÚZEMÍ
	HRANICE SPRÁVNÍHO ÚZEMÍ

<b>ÚZEMNÍ PLÁN MEZNO</b>	<b>POŘIZOVATEL: OBEČNÍ ÚŘAD MEZNO</b> ZPRACOVATEL: ING. ARCH. HANA VOKROUHLECKÁ Čajkovského 7 - Praha 3 Tel: 222 362 677 Email: vokrouhlecka@quic.cz	
	AUTOCAD: JIŘÍ PEŠTA DATUM: 10 / 2016	MĚŘ. 1 : 5 000