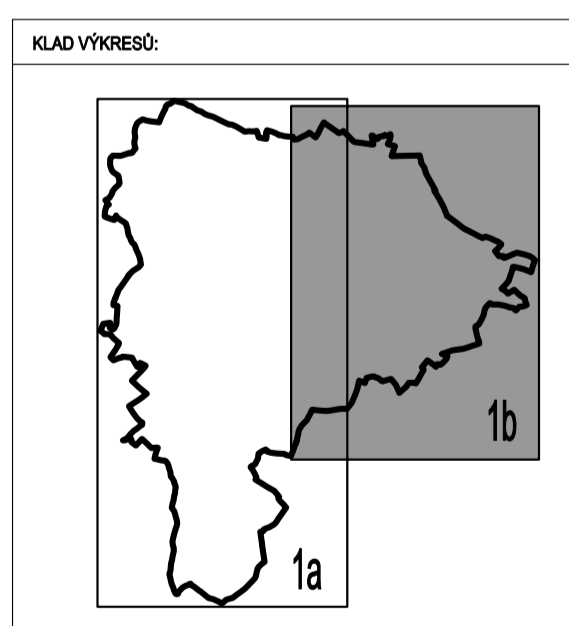
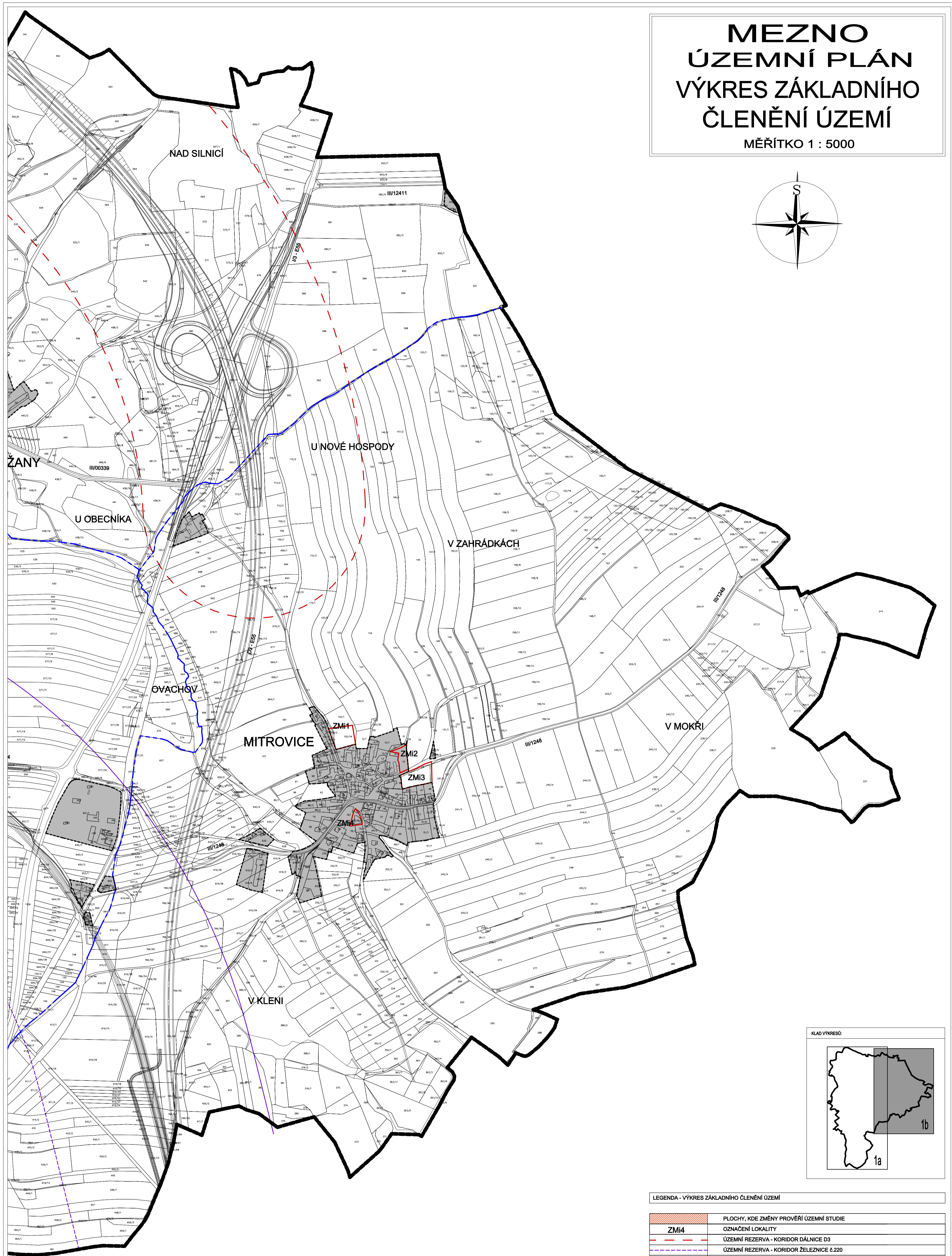
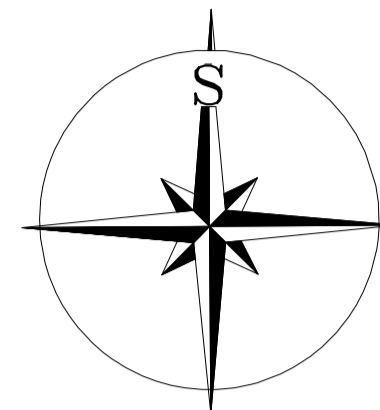


# MEZNO ÚZEMNÍ PLÁN VÝKRES ZÁKLADNÍHO ČLENĚNÍ ÚZEMÍ

MĚŘITKO 1 : 5000



LEGENDA - VÝKRES ZÁKLADNÍHO ČLENĚNÍ ÚZEMÍ

	PLOCHY, KDE ZMĚNY PROVEŘÍ ÚZEMNÍ STUDIE
	ZM4 OZNAČENÍ LOKALITY
	ÚZEMNÍ REZERVA - KORIDOR DÁLNIČE D3
	ÚZEMNÍ REZERVA - KORIDOR ŽELEZNICE 6.220
	HRANICE ZASTAVITELNÉHO ÚZEMÍ
	HRANICE ZASTAVĚNÉHO ÚZEMÍ K 30.6.2013
	HRANICE KATASTRÁLNÍHO ÚZEMÍ
	HRANICE ŘEŠENÉHO ÚZEMÍ

<b>ÚZEMNÍ PLÁN MEZNO</b>	POŘIZOVATEL: OBEČNÍ ÚRAD MEZNO ZPRACOVATEL: ING. ARCH. HANA VOKROUHLECKÁ Čajkovského 7 - Praha 3 Tel: 222 362 677 Email: vokrouhlecka@quick.cz	
	AUTOCAD: JIŘÍ PEŠTA DATUM: ČERVENEC 2013	MĚŘ. 1 : 5 000
<b>VÝKRES ZÁKLADNÍHO ČLENĚNÍ ÚZEMÍ</b>	<b>1b</b>	