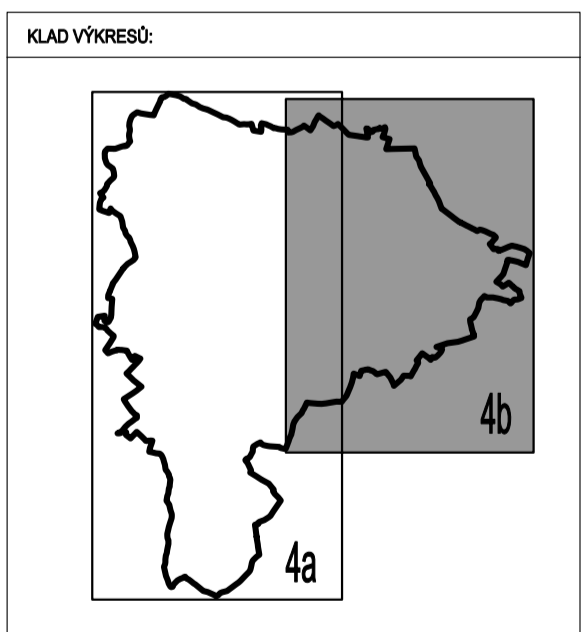
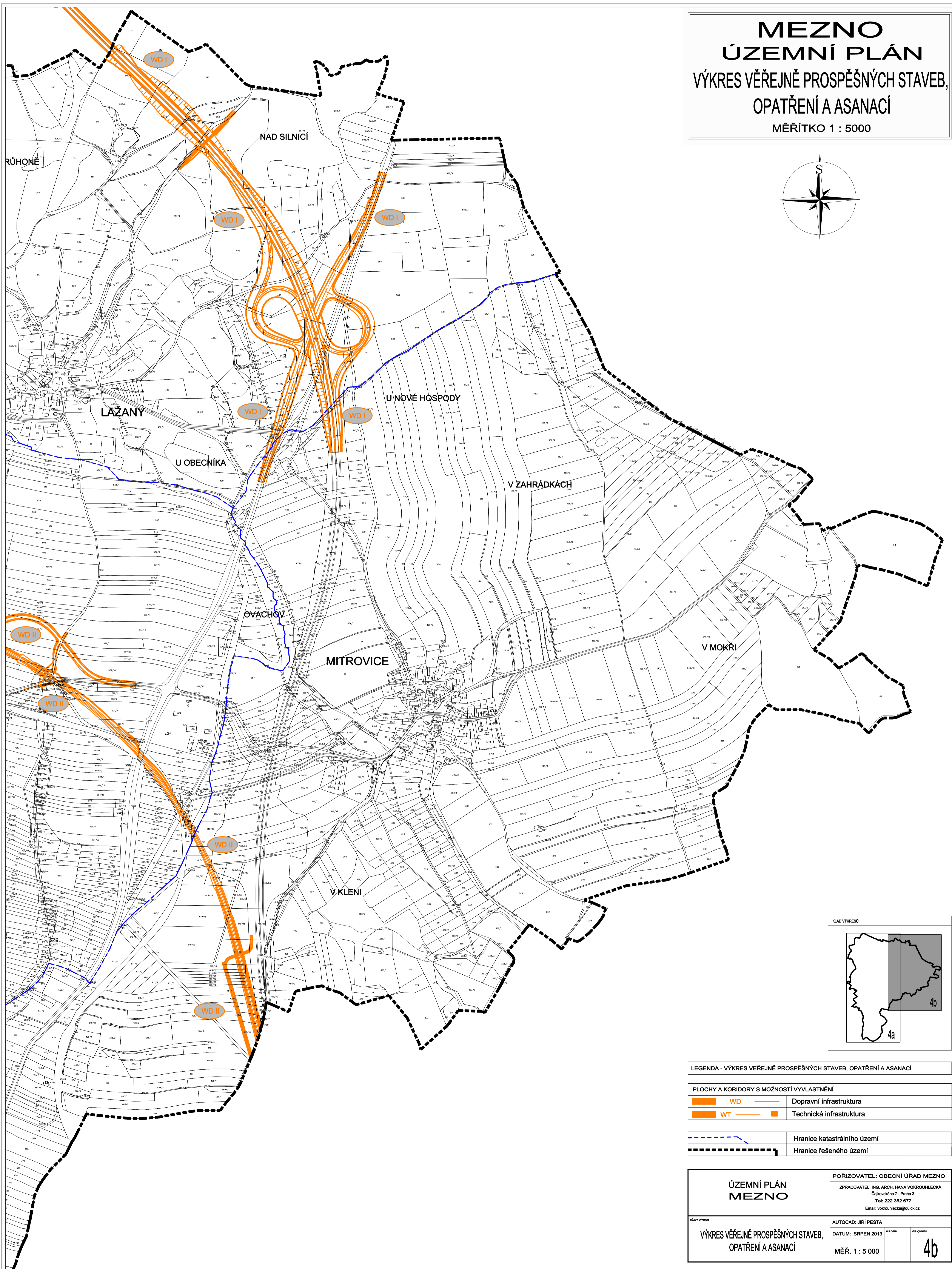



MEZNO ÚZEMNÍ PLÁN

VÝKRES VĚŘEJNĚ PROSPĚŠNÝCH STAVEB, OPATŘENÍ A ASANACÍ

MĚŘITKO 1 : 5000



LEGENDA - VÝKRES VĚŘEJNĚ PROSPĚŠNÝCH STAVEB, OPATŘENÍ A ASANACÍ	
PLOCHY A KORIDORY S MOŽNOSTÍ VYVLASTNĚNÍ	
WD	Dopravní infrastruktura
WT	Technická infrastruktura
	Hranice katastrálního území
	Hranice řešeného území

ÚZEMNÍ PLÁN MEZNO	POŘIZOVATEL: OBEČNÍ ÚŘAD MEZNO ZPRACOVATEL: ING. ARCH. HANA VOKROUHLECKÁ Cajkovského 7 - Praha 3 Tel: 222 362 677 Email: vokrouhlecka@quik.cz	
	AUTOCAD: JIRÍ PEŠTA DATUM: SRPEN 2013	MĚŘ. 1 : 5 000